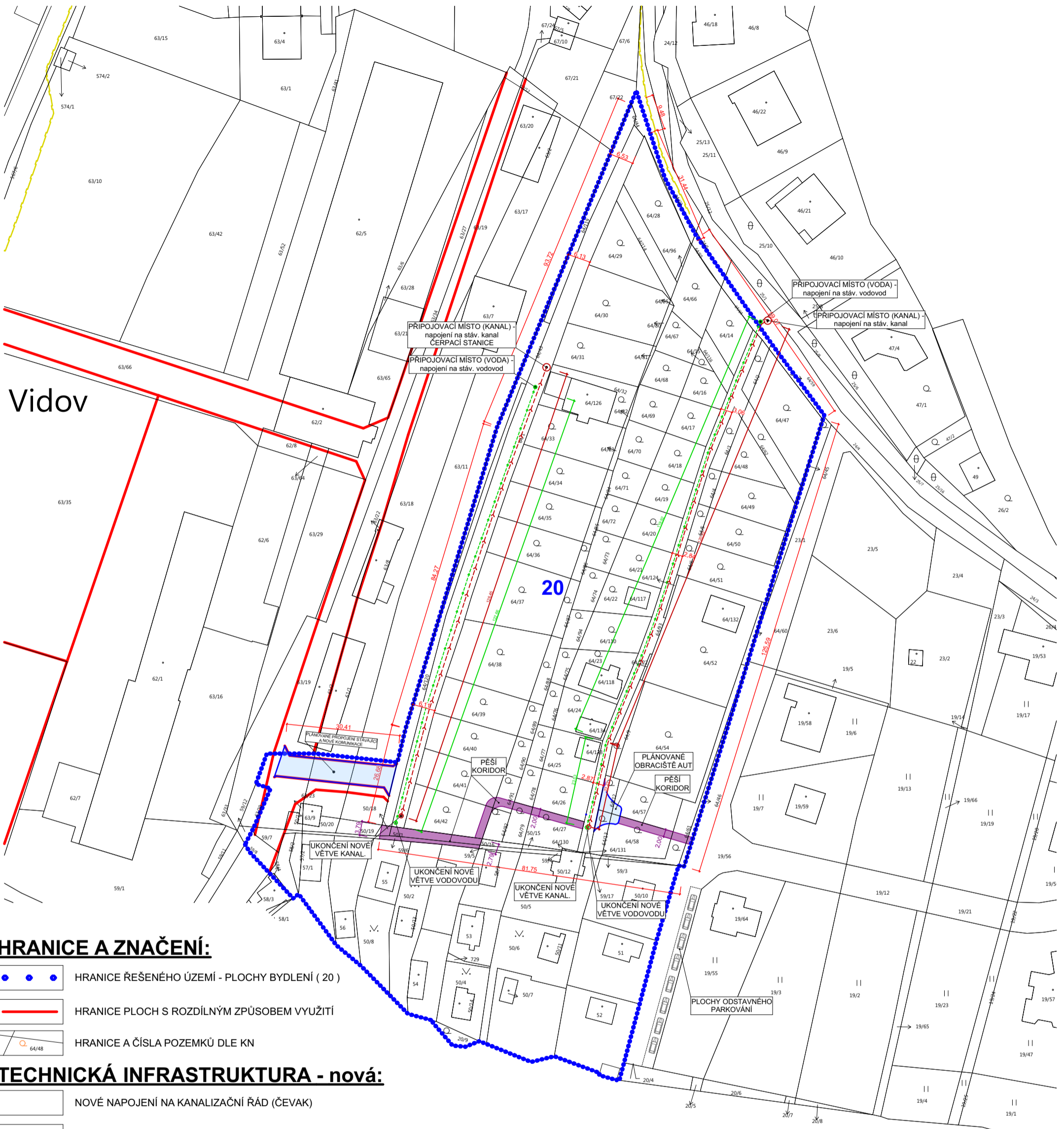


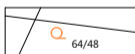


B.4 VÝKRES NOVÝCH PRVKŮ M 1:1000







Vidov

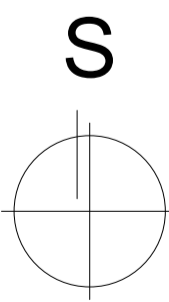
HRANICE A ZNAČENÍ:


-  HRANICE ŘEŠENÉHO ÚZEMÍ - PLOCHY BYDLENÍ (20)
-  HRANICE PLOCH S ROZDÍLNÝM ZPŮSOBEM VYUŽITÍ
-  HRANICE A ČÍSLA POZEMKŮ DLE KN

TECHNICKÁ INFRASTRUKTURA - nová:

-  NOVÉ NAPOJENÍ NA KANALIZAČNÍ ŘÁD (ČEVAK)
-  NOVÉ NAPOJENÍ VODOVODU (ČEVKA)
-  PLÁNOVANÁ PŘÍJEZDOVÁ KOMUNIKACE (specifikace dle ÚP - VIDOV)
-  PLÁNOVANÁ PĚŠÍ KORIDOR (zpevněná plocha)

ÚZEMNÍ STUDIE ÚS1 - ČÁST OBCE VIDOV v k.ú. VIDOV 741621



Hl. projektant Ing. arch. Jan Klein	Investor Obec Vidov, Vidov 51, 370 07 České Budějovice 7	Datum 09-2018	 Klein Ing. arch. Jan Klein Projektční a architektonická kancelář Lidická 1019/182, 370 07 Č. Budějovice tel: 602 326 012, klein@atelierklein.cz www.atelierklein.cz
Ved. projektu Ing. arch. Jan Klein	Místo stavby k.ú. Vidov	Stupeň PD ÚS	
Projektant Ing. Martin Píchal	Formát A3	Měřítko 1:1000	
Projekt ÚZEMNÍ STUDIE ÚS1 - ČÁST OBCE VIDOV	Paré	Č. přílohy B.4	
Výkres VÝKRES NOVÝCH PRVKŮ			Razítko a podpis tisk: 21.9.2018