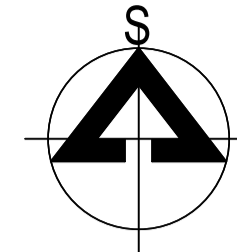



ÚZEMNÍ PLÁN VIDOV



PLOCHY S ROZDÍLNÝM ZPŮSOBEM VYUŽITÍ

STAV	NÁVRH	
I		PLOCHY BYDLENÍ
II		PLOCHY REKREACE
III		PLOCHY OBČANSKÉHO VYBAVENÍ - SPORT
IV		PLOCHY OBČANSKÉHO VYBAVENÍ
V		PLOCHY VEREJNÝCH PROSTRANSTVÍ
VI		PLOCHY SMÍŠENÉ OBYTNÉ
VII		PLOCHY DOPRAVNÍ INFRASTRUKTURY - D3
VIII		PLOCHY DOPRAVNÍ INFRASTRUKTURY - IV.TŽK
IX		PLOCHY DOPRAVNÍ INFRASTRUKTURY - JIŽNÍ TANGENTA
X		PLOCHY DOPRAVNÍ INFRASTRUKTURY - ŽELEZNICE
XI		PLOCHY DOPRAVNÍ INFRASTRUKTURY - PARKOVIŠTĚ A STANICE
XII		PLOCHY DOPRAVNÍ INFRASTRUKTURY - OSTATNÍ
XIII		PLOCHY VÝROBY A SKLADOVÁNÍ
XIV		PLOCHY TECHNICKÉ INFRASTRUKTURY
XV		PLOCHY SMÍŠENÉ VÝROBNÍ - ZEMĚLSKÉ USEDLOSTI
XVI		PLOCHY VODNÍ A VODOHOSPODÁRSKÉ
XVII		PLOCHY ZEMĚLSKÉ
XVIII		PLOCHY ZEMĚLSKÉ - ZAHRADNICKÉ
XIX		PLOCHY LESNÍ
XX		PLOCHY PŘÍRODNÍ - KRAJINNÁ ZELEN

PRVKY ÚSES



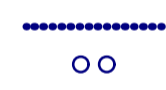
LOKÁLNÍ BIOCENTRUM ÚSES
LOKÁLNÍ BIOKORIDOR ÚSES
REGIONÁLNÍ BIOCENTRUM ÚSES
NADREGIONÁLNÍ BIOKORIDOR ÚSES
INTERAKČNÍ PRVEK

PLOCHY ÚZEMNÍ REZERVY

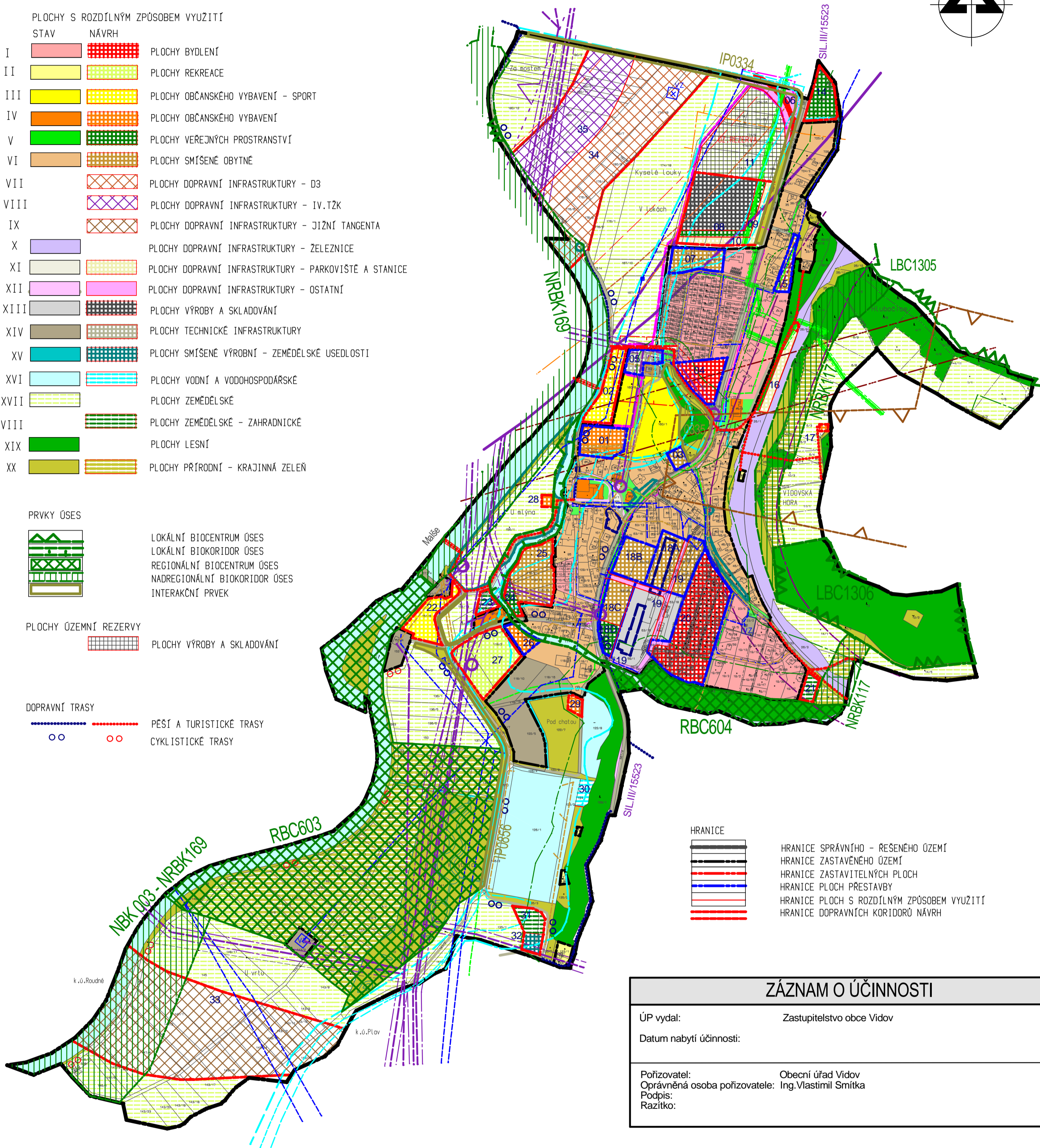


PLOCHY VÝROBY A SKLADOVÁNÍ


DOPRAVNÍ TRASY



PEŠÍ A TURISTICKÉ TRASY
CYKLISTICKÉ TRASY



HRANICE



HRANICE SPRÁVNÍHO - REŠENÉHO ÚZEMÍ
HRANICE ZASTAVĚNÉHO ÚZEMÍ
HRANICE ZASTAVITELNÝCH PLOCH
HRANICE PLOCH PŘESTAVBY
HRANICE PLOCH S ROZDÍLNÝM ZPŮSOBEM VYUŽITÍ
HRANICE DOPRAVNÍCH KORIDORŮ NÁVRH

ZÁZNAM O ÚČINNOSTI

ÚP vydal:	Zastupitelstvo obce Vidov
Datum nabytí účinnosti:	
Pořizovatel:	Obecní úřad Vidov
Oprávněná osoba pořizovatele:	Ing.Vlastimil Smitka
Podpis:	
Razítko:	

TECHNICKÁ INFRASTRUKTURA

STAV	NÁVRH	
		VODNÍ ZDROJE, ÚPRAVNA VODOVOD
		KANALIZACE JEDNOTNÁ
		KANALIZACE DEŠŤOVÁ
		ODVODNĚNÍ
		ČS ODPADNÍCH VOD, ČOV
		EL.VEDENÍ, TRAFU 22 kV
		PLYNOVOD VTL, STL, RS
		TELEFONNÍ KABEL
		RR TRASA
		PROTIZÁPLAVOVÝ VAL (HRÁZKA)

OCHRANA A LIMITY

STAV	NÁVRH	
		VÝZNAMNÉ KRAJINNÉ PRVKY
		ARCHITEKTONICKY VÝZNAMNÉ A DOMINANTNÍ OBJEKTY
		HRANICE ZÁPLAVY 020-0100-AKT.ZÓNA-ZVL.POVODENÍ
		PODDOLOVANÉ ÚZEMÍ, ODVALY
		OP AREÁLŮ (ČOV)
		OP ŽELEZNICE
		OP SILNICE
		HRANICE KORIDORU HLUKU Z DOPRAVY
		VZDÁLENOST 50m OD HRANICE LESA
		OP VEDENÍ ELEKTRO
		OP VEDENÍ VTL PLYNOVOD, PRODUKTOVOD
		HRANICE VÝŠKOVÉHO OMEZENÍ BUDOV LETIŠTĚM
		OP RRT, RADIOLOKAČNÍHO PROSTŘEDKU RTH
		ZASAHUJE NA CELÉ ŘEŠENÉ ÚZEMÍ

	ÚZEMNÍ PLÁN VIDOV	Razítko:
	ÚPD	
Zpracoval: č.z. 02-12 únor 2017	Ing.arch.Stanislav Kovář ÚP STUDIO České Budějovice aut.architekt ČKA 00121	Podpis:
Objednal: Obec:	Obec Vidov k.ú.Vidov, ORP České Budějovice	Č.paré:
Číslo výkresu: II/1	ODŮVODNĚNÍ: Název výkresu: KOORDINAČNÍ VÝKRES	Měřítko výkresu: 1 : 5 000