






HRANICE

-  hranice řešeného území
-  hranice zastavitelné plochy
-  hranice zastavěného území
-  hranice správního území obce
-  plocha, ve které je rozhodování o změnách v území podmíněno vydáním regulačního plánu

ZÁZNAM O ÚČINNOSTI

vydávající správní orgán: Zastupitelstvo obce Vidov
 datum nabytí účinnosti: 15.3.2024
 pořizovatel: Obecní úřad Vidov
 oprávněná osoba pořizovatele: Ing. Jan Šíma

ZHOTOVITEL
 Studio MAP s.r.o.

MĚŘÍTKO
 1:5 000