

PLOCHY S ROZDÍLNÝM ZPŮSOBEM VYUŽITÍ

STAV	NÁVRH	
I		PLOCHY BYDLENÍ
II		PLOCHY REKREACE
III		PLOCHY OBČANSKÉHO VYBAVENÍ - SPORT
IV		PLOCHY OBČANSKÉHO VYBAVENÍ
V		PLOCHY VEŘEJNÝCH PROSTRANSTVÍ
VI		PLOCHY SMÍŠENÉ OBYTNÉ
VII		PLOCHY DOPRAVNÍ INFRASTRUKTURY - D3
VIII		PLOCHY DOPRAVNÍ INFRASTRUKTURY - IV.TŽK
IX		PLOCHY DOPRAVNÍ INFRASTRUKTURY - JIŽNÍ TANGENTA
X		PLOCHY DOPRAVNÍ INFRASTRUKTURY - ŽELEZNICE
XI		PLOCHY DOPRAVNÍ INFRASTRUKTURY - PARKOVIŠTĚ A STANICE
XII		PLOCHY DOPRAVNÍ INFRASTRUKTURY - OSTATNÍ
XIII		PLOCHY VÝROBY A SKLADOVÁNÍ
XIV		PLOCHY TECHNICKÉ INFRASTRUKTURY
XV		PLOCHY SMÍŠENÉ VÝROBNÍ - ZEMĚLSKÉ USEDLOSTI
XVI		PLOCHY VODNÍ A VODOHOSPODÁRSKÉ
XVII		PLOCHY ZEMĚLSKÉ
XVIII		PLOCHY ZEMĚLSKÉ - ZAHRADNICKÉ
XIX		PLOCHY LESNÍ
XX		PLOCHY PŘÍRODNÍ - KRAJINNÁ ZELEN

PRVKY ŌSES



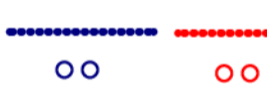
LOKÁLNÍ BIOCENTRUM ŌSES
 LOKÁLNÍ BIOKORIDOR ŌSES
 REGIONÁLNÍ BIOCENTRUM ŌSES
 NADREGIONÁLNÍ BIOKORIDOR ŌSES
 INTERAKČNÍ PRVEK

PLOCHY ŌZEMNÍ REZERVY

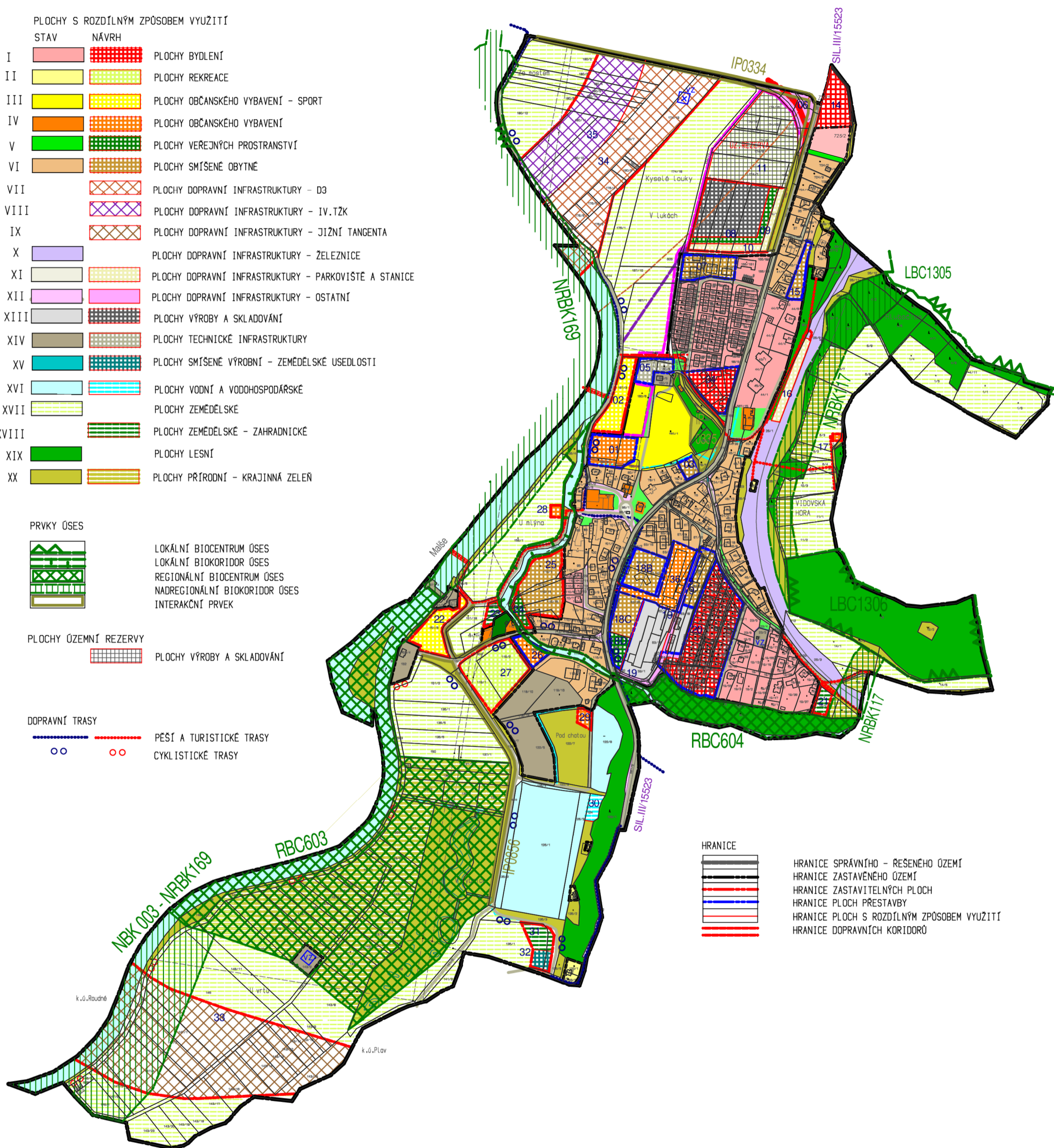


PLOCHY VÝROBY A SKLADOVÁNÍ


DOPRAVNÍ TRASY



PĚŠÍ A TURISTICKÉ TRASY
 CYKLISTICKÉ TRASY



HRANICE



HRANICE SPRÁVNÍHO - REŠENÉHO ŌZEMÍ
 HRANICE ZASTAVĚNÉHO ŌZEMÍ
 HRANICE ZASTAVITELNÝCH PLOCH
 HRANICE PLOCH PŘESTAVBY
 HRANICE PLOCH S ROZDÍLNÝM ZPŮSOBEM VYUŽITÍ
 HRANICE DOPRAVNÍCH KORIDORŮ

STAV

NÁVRH



VODNÍ ZDROJE



KANALIZACE - NÁVRH



ODVODNĚNÍ - NÁVRH



EL. VEDĚNÍ VN - NÁVRH



PROTIZÁPLAVOVÝ VAL - NÁVRH

ZÁZNAM O ŌČINNOSTI

vydávající správní orgán: Zastupitelstvo obce Vidov
 pořadové číslo poslední změny: 2
 datum nabytí účinnosti změny č. 2 územního plánu: 15.3.2024
 pořizovatel: Obecní úřad Vidov
 oprávněná úřední osoba pořizovatele: Ing. Jan Šíma

2. HLAVNÍ VÝKRES

ÚPLNÉ ZNĚNÍ ÚZEMNÍHO PLÁNU VIDOV PO ZMĚNĚ Č. 2

ZHOTOVITEL
 STUDIO MAP s.r.o.

MĚŘÍTKO
 1:5 000