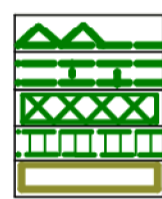


PLOCHY S ROZDÍLNÝM ZPŮSOBEM VYUŽITÍ

STAV	NÁVRH	
I		PLOCHY BYDLENÍ
II		PLOCHY REKREACE
III		PLOCHY OBČANSKÉHO VYBAVENÍ - SPORT
IV		PLOCHY OBČANSKÉHO VYBAVENÍ
V		PLOCHY VEŘEJNÝCH PROSTRANSTVÍ
VI		PLOCHY SMÍŠENÉ OBYTNÉ
VII		PLOCHY DOPRAVNÍ INFRASTRUKTURY - D3
VIII		PLOCHY DOPRAVNÍ INFRASTRUKTURY - IV.TŽK
IX		PLOCHY DOPRAVNÍ INFRASTRUKTURY - JIŽNÍ TANGENTA
X		PLOCHY DOPRAVNÍ INFRASTRUKTURY - ŽELEZNICE
XI		PLOCHY DOPRAVNÍ INFRASTRUKTURY - PARKOVIŠTĚ A STANICE
XII		PLOCHY DOPRAVNÍ INFRASTRUKTURY - OSTATNÍ
XIII		PLOCHY VÝROBY A SKLADOVÁNÍ
XIV		PLOCHY TECHNICKÉ INFRASTRUKTURY
XV		PLOCHY SMÍŠENÉ VÝROBNÍ - ZEMĚLSKÉ USEDLOSTI
XVI		PLOCHY VODNÍ A VODOHOSPODÁRSKÉ
XVII		PLOCHY ZEMĚLSKÉ
XVIII		PLOCHY ZEMĚLSKÉ - ZAHRADNICKÉ
XIX		PLOCHY LESNÍ
XX		PLOCHY PŘÍRODNÍ - KRAJINNÁ ZELEN

PRVKY ŮSES



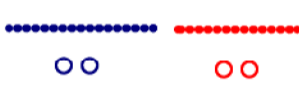
LOKÁLNÍ BIOCENTRUM ŮSES
 LOKÁLNÍ BIOKORIDOR ŮSES
 REGIONÁLNÍ BIOCENTRUM ŮSES
 NADREGIONÁLNÍ BIOKORIDOR ŮSES
 INTERAKČNÍ PRVEK

PLOCHY ÚZEMNÍ REZERVY

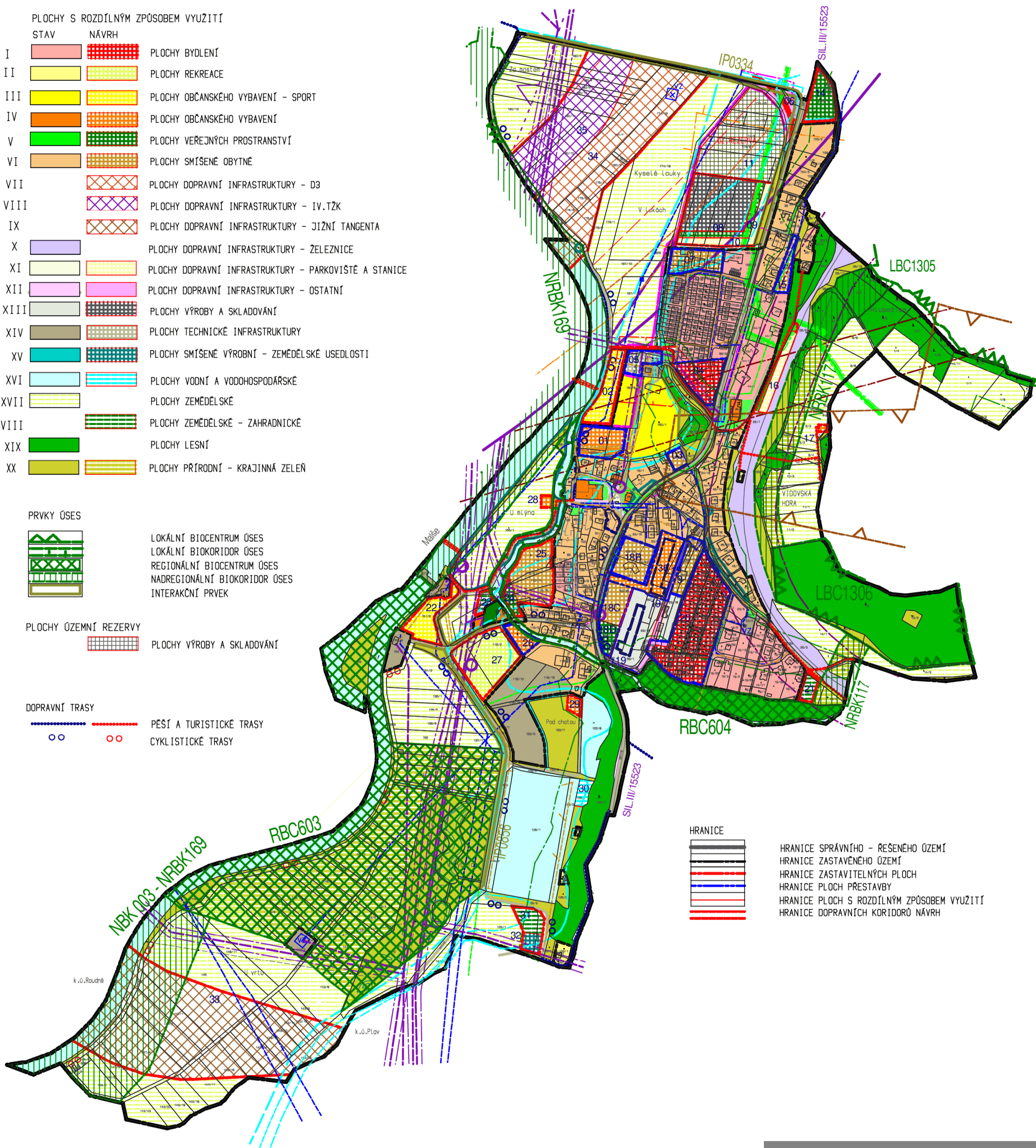


PLOCHY VÝROBY A SKLADOVÁNÍ


DOPRAVNÍ TRASY



PĚŠÍ A TURISTICKÉ TRASY
 CYKLISTICKÉ TRASY



HRANICE



HRANICE SPRÁVNÍHO - ŘEŠENÉHO ÚZEMÍ
 HRANICE ZASTAVĚNÉHO ÚZEMÍ
 HRANICE ZASTAVITELNÝCH PLOCH
 HRANICE PLOCH PŘESTAVBY
 HRANICE PLOCH S ROZDÍLNÝM ZPŮSOBEM VYUŽITÍ
 HRANICE DOPRAVNÍCH KORIDORŮ NÁVRH

TECHNICKÁ INFRASTRUKTURA

STAV	NÁVRH	
		VODNÍ ZDROJE, ÚPRAVNA
		VODOVOD
		KANALIZACE JEDNOTNÁ
		KANALIZACE DEŠŤOVÁ
		ODVODNĚNÍ
		ČS ODPAVNÍCH VOD, ČOV
		EL. VEDENÍ, TRAFU 22 kV
		PLYNOVOD VTL, STL, RS
		TELEFONNÍ KABEL
		RR TRASA
		PROTIZÁPLAVOVÝ VAL (HRÁZKA)

STAV	NÁVRH	
		VÝZNAMNÉ KRAJINNÉ PRVKY
		ARCHITEKTONICKY VÝZNAMNÉ A DOMINANTNÍ OBJEKTY
		HRANICE ZÁPLAVY Q20-Q100-AKT.ZÓNA-ZVL.POVODEŇ
		PODDOLOVANÉ ÚZEMÍ, ODVALY
		OP AREÁLŮ (ČOV)
		OP ŽELEZNICE
		OP SILNICE
		HRANICE KORIDORU HLUKU Z DOPRAVY
		VZDÁLENOST 50m OD HRANICE LESA
		OP VEDENÍ ELEKTRO
		OP VEDENÍ VTL PLYNOVOD, PRODUKTOVOD
		HRANICE VÝŠKOVÉHO OMEZENÍ BUDOVIŠŤEM
		OP RRT, RADIOLOKAČNÍHO PROSTŘEDKU RTH
		ZASAHUJE NA CELÉ ŘEŠENÉ ÚZEMÍ

OCHRANA A LIMITY

STAV	NÁVRH	
		VÝZNAMNÉ KRAJINNÉ PRVKY
		ARCHITEKTONICKY VÝZNAMNÉ A DOMINANTNÍ OBJEKTY
		HRANICE ZÁPLAVY Q20-Q100-AKT.ZÓNA-ZVL.POVODEŇ
		PODDOLOVANÉ ÚZEMÍ, ODVALY
		OP AREÁLŮ (ČOV)
		OP ŽELEZNICE
		OP SILNICE
		HRANICE KORIDORU HLUKU Z DOPRAVY
		VZDÁLENOST 50m OD HRANICE LESA
		OP VEDENÍ ELEKTRO
		OP VEDENÍ VTL PLYNOVOD, PRODUKTOVOD
		HRANICE VÝŠKOVÉHO OMEZENÍ BUDOVIŠŤEM
		OP RRT, RADIOLOKAČNÍHO PROSTŘEDKU RTH
		ZASAHUJE NA CELÉ ŘEŠENÉ ÚZEMÍ

ZÁZNAM O ÚČINNOSTI

vydávající správní orgán: Zastupitelstvo obce Vidov
 datum nabytí účinnosti poslední změny:
 pořizovatel: Obecní úřad Vidov
 oprávněná osoba pořizovatele: Ing. Jan Šíma

4. KOORDINAČNÍ VÝKRES

ÚPLNÉ ZNĚNÍ ÚZEMNÍHO PLÁNU VIDOV PO ZMĚNĚ Č. 1

ZHOTOVITEL

STUDIO MAP s.r.o.
 Ing. Lenka Šimová, Ing. arch Štěpánka Ťukalová

MĚŘÍTKO

1:5 000