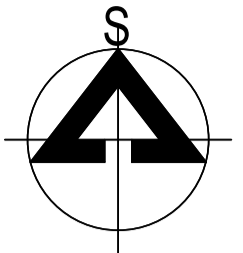


ÚZEMNÍ PLÁN VIDOV



PLOCHY S ROZDÍLNÝM ZPŮSOBEM VYUŽITÍ

STAV	NÁVRH	
I		PLOCHY BYDLENÍ
II		PLOCHY REKREACE
III		PLOCHY OBČANSKÉHO VYBAVENÍ - SPORT
IV		PLOCHY OBČANSKÉHO VYBAVENÍ
V		PLOCHY VEŘEJNÝCH PROSTRANSTVÍ
VI		PLOCHY SMÍŠENÉ OBYTNÉ
VII		PLOCHY DOPRAVNÍ INFRASTRUKTURY - D3
VIII		PLOCHY DOPRAVNÍ INFRASTRUKTURY - IV.TŽK
IX		PLOCHY DOPRAVNÍ INFRASTRUKTURY - JIŽNÍ TANGENTA
X		PLOCHY DOPRAVNÍ INFRASTRUKTURY - ŽELEZNICE
XI		PLOCHY DOPRAVNÍ INFRASTRUKTURY - PARKOVIŠTĚ A STANICE
XII		PLOCHY DOPRAVNÍ INFRASTRUKTURY - OSTATNÍ
XIII		PLOCHY VÝROBY A SKLADOVÁNÍ
XIV		PLOCHY TECHNICKÉ INFRASTRUKTURY
XV		PLOCHY SMÍŠENÉ VÝROBNÍ - ZEMĚDĚLSKÉ USEDLOSTI
XVI		PLOCHY VODNÍ A VODOHOSPODÁRSKÉ
XVII		PLOCHY ZEMĚDĚLSKÉ
XVIII		PLOCHY ZEMĚDĚLSKÉ - ZAHRADNICKÉ
XIX		PLOCHY LESNÍ
XX		PLOCHY PŘÍRODNÍ - KRAJINNÁ ZELENĚ

PRVKY ÚSES



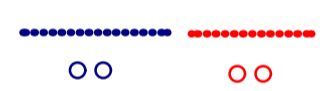
LOKÁLNÍ BIOCENTRUM ÚSES
 LOKÁLNÍ BIOKORIDOR ÚSES
 REGIONÁLNÍ BIOCENTRUM ÚSES
 NADREGIONÁLNÍ BIOKORIDOR ÚSES
 INTERAKČNÍ PRVEK

PLOCHY ÚZEMNÍ REZERVY

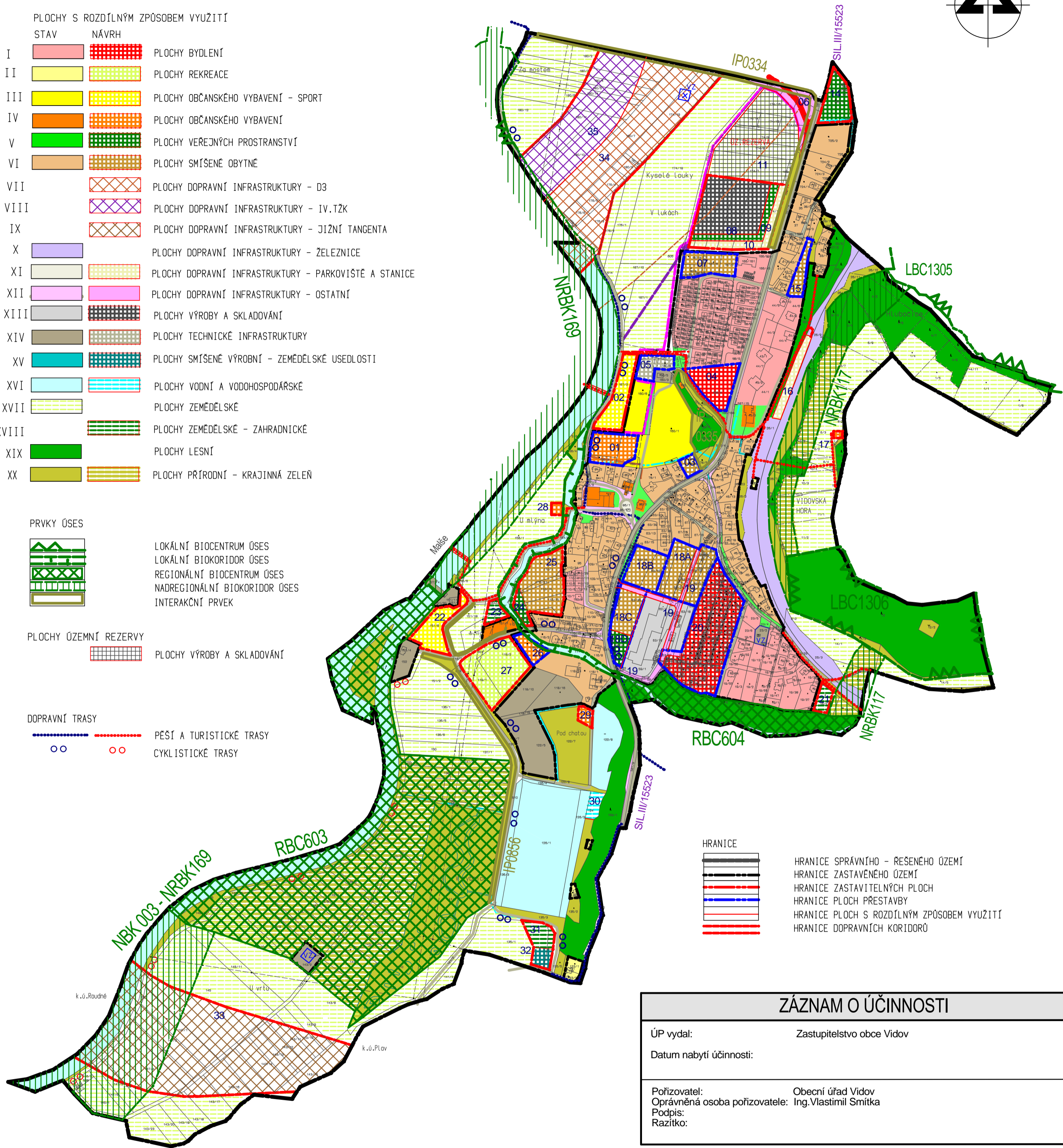


PLOCHY VÝROBY A SKLADOVÁNÍ

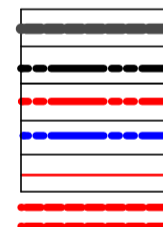
DOPRAVNÍ TRASY



PEŠÍ A TURISTICKÉ TRASY
 CYKLISTICKÉ TRASY



HRANICE



HRANICE SPRÁVNÍHO - ŘEŠENÉHO ÚZEMÍ
 HRANICE ZASTAVĚNÉHO ÚZEMÍ
 HRANICE ZASTAVITELNÝCH PLOCH
 HRANICE PLOCH PŘESTAVBY
 HRANICE PLOCH S ROZDÍLNÝM ZPŮSOBEM VYUŽITÍ
 HRANICE DOPRAVNÍCH KORIDORŮ

ZÁZNAM O ÚČINNOSTI

ÚP vydal:	Zastupitelstvo obce Vidov
Datum nabytí účinnosti:	
Pořizovatel:	Obecní úřad Vidov
Oprávněná osoba pořizovatele:	Ing. Vlastimil Smitka
Podpis:	
Razítko:	

STAV

VZ

NÁVRH



VODNÍ ZDROJE



KANALIZACE - NÁVRH



ODVODNĚNÍ - NÁVRH



EL. VEDENÍ VN - NÁVRH



PROTIZÁPLAVOVÝ VAL - NÁVRH

	ÚZEMNÍ PLÁN VIDOV	Razítko:
	ÚPD	Podpis:
Zpracoval: č.z. 02-12 únor 2017	Ing. arch. Stanislav Kovář ÚP STUDIO České Budějovice aut. architekt ČKA 00121	Č.paré:
Objednal: Obec:	Obec Vidov k.ú. Vidov, ORP České Budějovice	Číslo výkresu: Měřítka výkresu:
1/2	HLAVNÍ VÝKRES	1 : 5 000