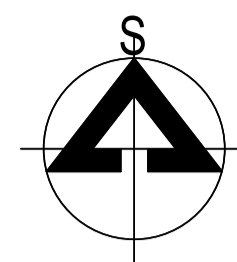


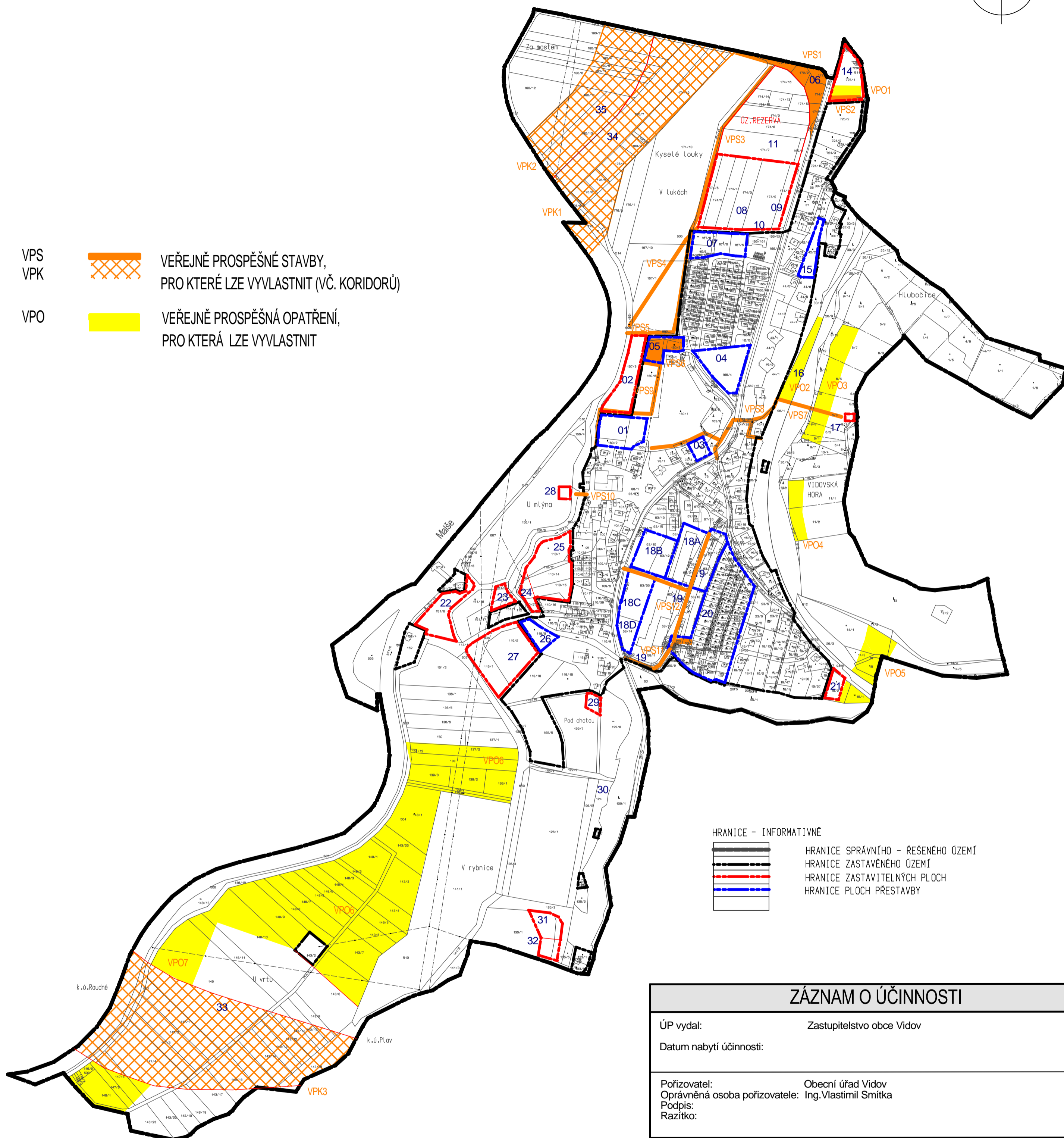


# ÚZEMNÍ PLÁN VIDOV



- VPS  
VPK  
VPO
-  VEŘEJNĚ PROSPĚŠNÉ STAVBY,  
PRO KTERÉ LZE VYVLASTNIT (VČ. KORIDORŮ)
-  VEŘEJNĚ PROSPĚŠNÁ OPATŘENÍ,  
PRO KTERÁ LZE VYVLASTNIT



ZÁZNAM O ÚČINNOSTI	
ÚP vydal:	Zastupitelstvo obce Vidov
Datum nabytí účinnosti:	
Požizovatel:	Obecní úřad Vidov
Oprávněná osoba pořizovatele:	Ing.Vlastimil Smitka
Podpis:	
Razítko:	

	ÚZEMNÍ PLÁN VIDOV	Razítko:
	ÚPD	
Zpracoval: č.z. 02-12 únor 2017	Ing.arch.Stanislav Kovář ÚP STUDIO České Budějovice aut.architekt ČKA 00121	Podpis:
Objednal: Obec:	Obec Vidov k.ú.Vidov, ORP České Budějovice	Č.paré:
Číslo výkresu: I/3	Název výkresu: VÝKRES VPS, OPATŘENÍ A ASANACÍ	Měřítko výkresu: 1 : 5 000