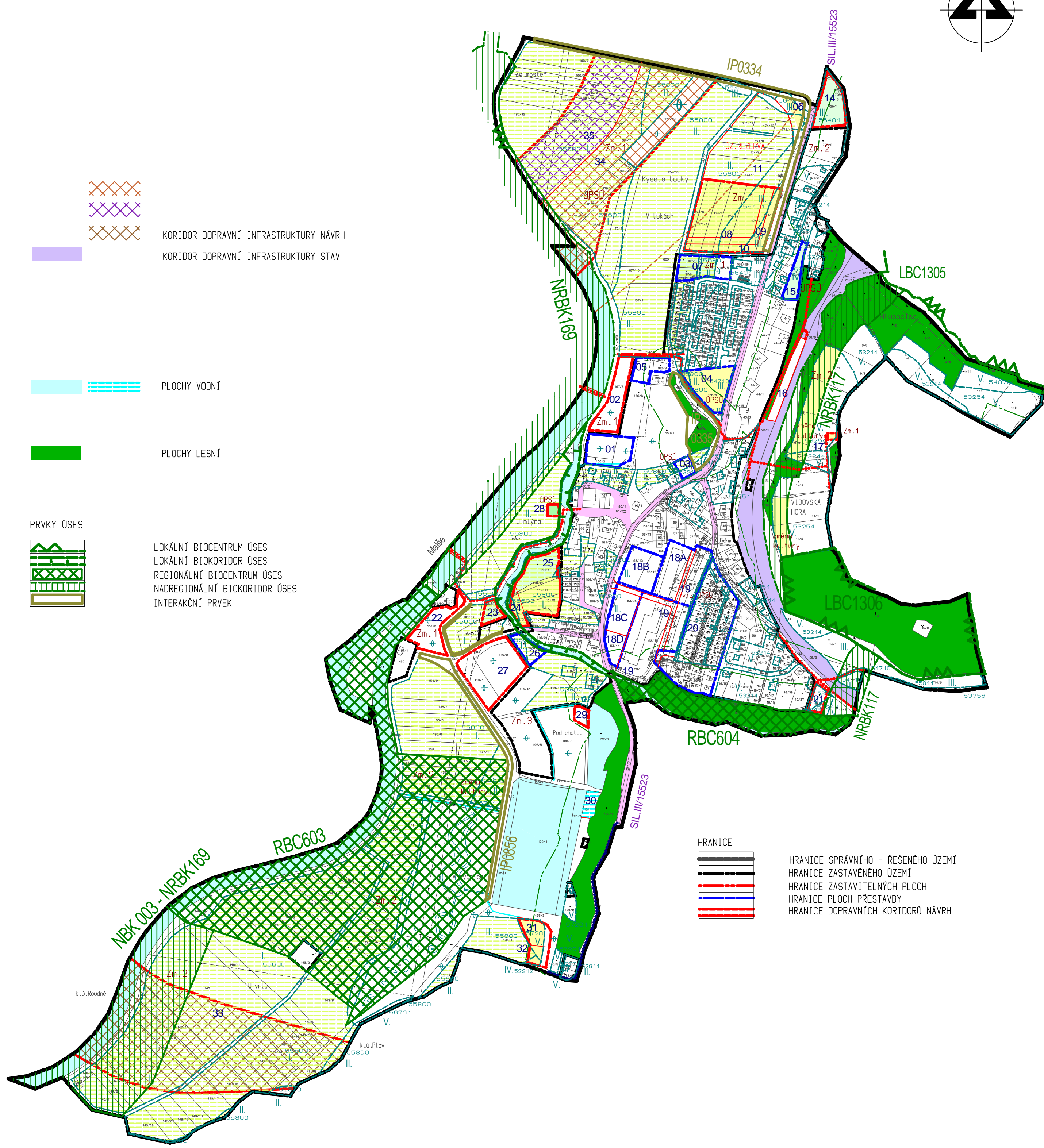
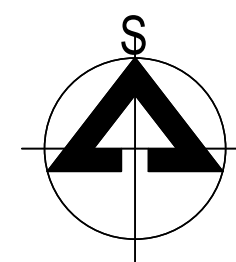









ÚZEMNÍ PLÁN VIDOV



-  KORIDOR DOPRAVNÍ INFRASTRUKTURY NÁVRH
-  KORIDOR DOPRAVNÍ INFRASTRUKTURY STAV
-  PLOCHY VODNÍ
-  PLOCHY LESNÍ
- PRVKY ÚSES**
-  LOKÁLNÍ BIOCENTRUM ÚSES
-  LOKÁLNÍ BIOKORIDOR ÚSES
-  REGIONÁLNÍ BIOCENTRUM ÚSES
-  NADREGIONÁLNÍ BIOKORIDOR ÚSES
-  INTERAKČNÍ PRVEK

- HRANICE**
-  HRANICE SPRÁVNÍHO - REŠENÉHO ÚZEMÍ
-  HRANICE ZASTAVĚNÉHO ÚZEMÍ
-  HRANICE ZASTAVITELNÝCH PLOCH
-  HRANICE PLOCH PŘESTAVBY
-  HRANICE DOPRAVNÍCH KORIDORŮ NÁVRH

-  HRANICE BPEJ - BONITOVANÉ PŮDNĚ EKOLOGICKÉ JEDNOTKY
-  NEJCEJŠÍ ORNÁ PŮDA I., II. TR. OCHRANY
-  ZÁBOR ORNÁ
-  ZÁBOR TTP
-  TRÍDA OCHRANY
-  VZDÁLENOST 50 m OD LESA

	ÚZEMNÍ PLÁN VIDOV	Razítko:
	ÚPD	Podpis:
Zpracoval: č.z. 02-12 únor 2017	Ing.arch.Stanislav Kovář ÚP STUDIO České Budějovice aut.architekt ČKA 00121	Č.pará:
Objednal: Obec:	Obec Vidov k.ú.Vidov, ORP České Budějovice	Měřítko výkresu:
II/3	ODŮVODNĚNÍ: Název výkresu: VYHODNOCENÍ ZÁBORŮ ZPF	1 : 5 000